

Ponto Final
Latitude: 28º7'58"S
Longitude: 54º44'59"O

Ponto Inicial
Latitude: 28º7'50"S
Longitude: 54º45'00"O

01 PLANTA DE LOCALIZAÇÃO/SITUAÇÃO E PLANTA BAIXA
ESCALA 1:350

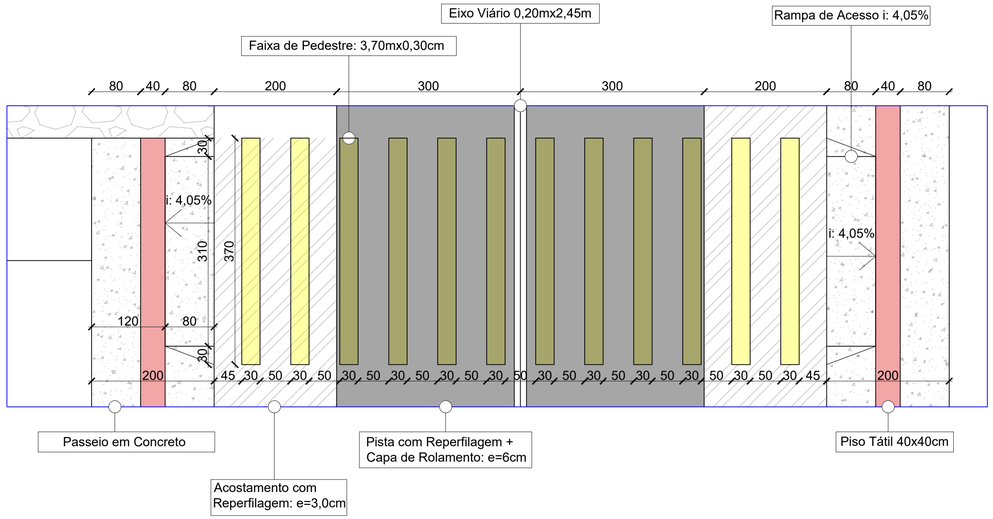

02 Detalhamento 01
ESCALA 1:50

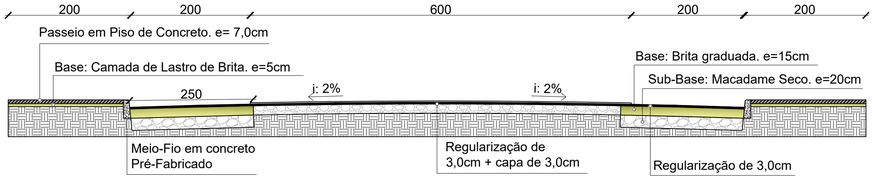

03 Perfil Transversal
ESCALA 1:50

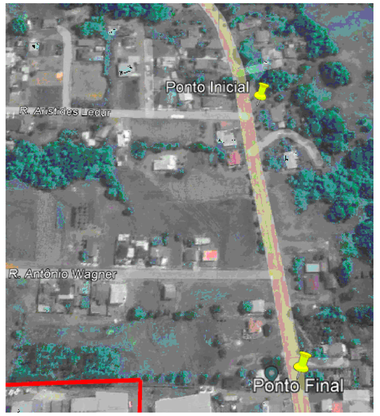

Prefeitura Municipal de Cerro Largo – Estado do Rio Grande do Sul	PREFEITURA MUNICIPAL DE CERRO LARGO / RS	
	RECAPEAMENTO	
	LOCAL: RUA JACOB REINALDO HAUNPENTHAL	PRANCHA: 01
	CONTEÚDO: PLANTA DE LOCALIZAÇÃO, PLANTA BAIXA, DETALHES E CORTE	
PREFEITO: PAULO CESAR KIPPER DE ALMEIDA	RESPONSÁVEL TÉCNICO: LEONARDO LIMANA- CREA/RS 234.837	
ÁREA: XX,XX	ESC: INDICADA	DATA: MARÇO/2022	DESENHO: LEONARDO LIMANA